

Red de voluntarios del Saja, Nansa y Costa Oeste

fecha_ 07 / 03 / 2009 duración_ 11.00 – 13.15 lugar_ Centro de Estudios Rurales [Cabezón de la Sal]

*segunda versión [modificaciones en azul]

{ Nuevas aportaciones acerca de la cuenca del Nansa (P.3)
Cuatro nuevos correos electrónicos (P. 6)

REUNIÓN
CONVOCADA POR
TIPO DE
REUNIÓN
CONVOCADOS



INFORMATIVA, EVALUATIVA, CONSTRUCTIVA

Voluntarios del Proyecto Ríos de la cuenca del Saja, Nansa y Costa Oeste

ASISTENTES (20)

- ★ Amanecer, voluntaria con tramo en Monte Aa (Ruente)
- ★ Rocío y María José, voluntarias con tramo en Ganzo
- ★ Ana, representante de la AMPA Verdemar, con tramo en el arroyo Canalejas en la campa de Uceda
- ★ Jandro, voluntario con tramo en el Argoza en Bárcena Mayor
- ★ Jose "Eguiluz", voluntario en el regato de las Anguilas, corriente que desemboca en la playa de Oyambre
- ★ Eustolia, voluntaria en la Conchuga en Cóbreces
- ★ Angélica, voluntaria en el Pulero, cerca de Mazcuerras
- ★ Adrián, Carmen, Andoni y Pilar, voluntarios del grupo *Escaramujo*, con tramo en el Cecejas en Ibio
- ★ Campo, voluntaria en la Carcua a su paso por Villanueva de la Peña
- ★ Trini, José Luís y Alfonso, voluntarios en el Saja en la zona de Mina Lápiz
- ★ Tomás y Justo, nuevos voluntarios del río Rey en Udías
- ★ Vero e Ilja, miembros de la Asociación para la Defensa y el Estudio de la Nutria (ASDENUT) y con tramos en el Nansa y Deva

Temas del orden del día

1. Presentación y motivaciones
2. Resultados de la inspección 2008
3. Evaluación
4. Propuestas funcionamiento Redes de Cuenca











1. PRESENTACIÓN Y MOTIVACIONES

- ★ Incidencia de las talas en bosque de robles, analizar la turbidez
- ★ Casualidad, amistad
- ★ Proximidad del río al lugar de residencia
- ★ Contaminación del río
- ★ Conservación y conocimiento
- ★ Mejorar el medio fluvial
- ★ Poner freno a atrocidades en ríos: encauzamientos, vertidos, urbanismo
- ★ Interés por la nutria, acercar a la gente al río
- ★ Actividad para desarrollar en familia
- ★ Punto de vista educativo

2. RESULTADOS DE LA INSPECCIÓN 2008

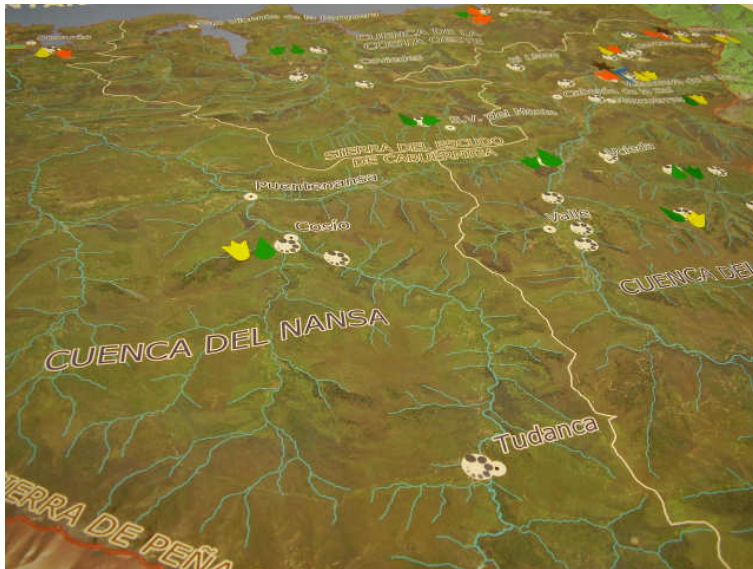
DESCRIPCIÓN

Mediante el mapa y ortofoto de la cuenca entre todos los asistentes vamos señalando con pegatinas de colores la situación de la misma, de acuerdo a la iconografía siguiente:

| Calidad del agua | | | Bosque de ribera | | | Otros aspectos | | | |
|---|---|---|---|---|---|---|--|---|---|
| Sano | Enfermo | Grave | QRISI bien conservado | QRISI alteración importante | QRISI difícil recuperación | Canalizaciones | Vertidos | Punto de interés positivo | Punto de interés negativo |
|  |  |  |  |  |  |  |  |  |  |

CONCLUSIONES

Ver imágenes



Otras conclusiones:

- ★ Se comenta la situación general de la cuenca, viendo la disminución de la calidad del agua y del bosque de ribera a medida que nos acercamos a la costa.
- ★ En cuanto a fauna, hablamos de las 7 citas de rana patilarga y las de nutria en tramos bajos. En la flora destacamos la abundancia de especies invasoras, sobre todo plumero y bambú japonés.

Otros temas que tocamos:

- ★ Mal funcionamiento de las depuradoras
- ★ Implicación de los ayuntamientos en la gestión del agua
- ★ Iñaki quiere dejar constancia de la problemática del río Nansa con la empresa Saltos del Nansa, para lo que trabajan desde la *Asociación para la Recuperación y Defensa del río Nansa y Afluentes*. Un 90 por ciento de las carencias de este río son causadas por esta empresa.
- ★ Se destaca el aumento significativo de la población de nutria en la zona alta del Nansa y del Vendul. Además, se pone de manifiesto la presencia de depuradoras que no funcionan, falta de saneamiento, falta de limpieza de ríos, y el tema de las competencias. Se añade que la labor de los guardas no sea sólo para controlar la pesca y la caza, sino para atajar los delitos contra el río que pudieran cometerse.

VALORACIÓN DEL PROYECTO RÍOS DE LA CAMPAÑA 2008



- ★ Constituir una red de voluntarios de más de 800 personas, 160 grupos, 180 puntos de muestreo, a los que hay que unir las nuevas incorporaciones
- ★ Crear un reconocimiento social, Proyecto Ríos ya tiene nombre
- ★ Publicación del informe y difusión (1500 envíos)
- ★ Diagnóstico general de los ríos a disposición pública
- ★ Interés de la Consejería de Medio Ambiente de "tocar" los puntos rojos
- ★ Interés del SEPRONA
- ★ Primer diagnóstico: punto de partida a partir del cual podemos comparar en el futuro tendencias y evoluciones
- ★ Acercarnos a los ríos, formarnos y actuar en su mejora

Incidencia de la campaña: Prensa

Se comenta objetivamente la prensa, con especial atención al hecho del reconocimiento social al nombre "Proyecto Ríos" y al concepto de "voluntario" y "participación"



3. EVALUACIÓN

DESCRIPCIÓN

Mediante una ficha se incorporan en cuatro ítems seleccionados (formación, inspección, informe y comunicación) tres tipos de ideas agrupadas en:

- ★ Valoro: aspectos que nos parecen muy positivos
- ★ Crítico: aspectos negativos, que creemos no han salido demasiado bien

| | Valoro | Crítico |
|----------------------|--|--|
| Formación | <ul style="list-style-type: none"> • Salidas formativas individualizadas • Suficiente | <ul style="list-style-type: none"> • Falta formación en flora y fauna, necesario para cumplimentar la toma de datos |
| Inspección | <ul style="list-style-type: none"> • Muy buena calidad de los materiales • Divertido, entretenido, con poco se aprende mucho | |
| Comunicación | <ul style="list-style-type: none"> • Muy eficiente • Mantenernos al corriente de todas las actividades • Felicitaciones por este maravilloso proyecto • Fluida y rápida • Completa por los correos, el gusarapín, anuario, emails, cartas • Fomentar el encuentro de voluntarios | <ul style="list-style-type: none"> • Demasiado gasto en la calidad de la revista • Mucho papel |
| Informe anual | <ul style="list-style-type: none"> • Muy interesante contar con un informe donde se recoge todo el trabajo que hemos realizado entre todos: voluntarios y currantes • Minucioso y sencillo a la vez: muy bien | <ul style="list-style-type: none"> • Mucho papel |

Propuestas

FORMACIÓN

- Cuatro salidas formativas al año, una por estación
- Flora y fauna
- Restauración de ríos, recuperación de especies
- Pequeños cursos y seminarios sobre flora y fauna
- Formación específica en identificación del flora y fauna
- Aumentar el conocimiento de la fauna del río
- Incidir en la formación en aspectos de fauna y flora
- Refrescar la memoria para la identificación de invertebrados
- Charlas informativas sobre las variedades de flora y fauna fluviales, necesario para la

identificación de las especies en las campañas

- Más salidas
- Formación en colegios

INSPECCIÓN

- Más explícitos con algunos conceptos: bosque de ribera, transparencia del agua
- Mejorar el análisis químico del agua
- Controlar en el arroyo Rey de Udías, las actuaciones del Ayuntamiento de cara a las obras de saneamiento y depuración del río

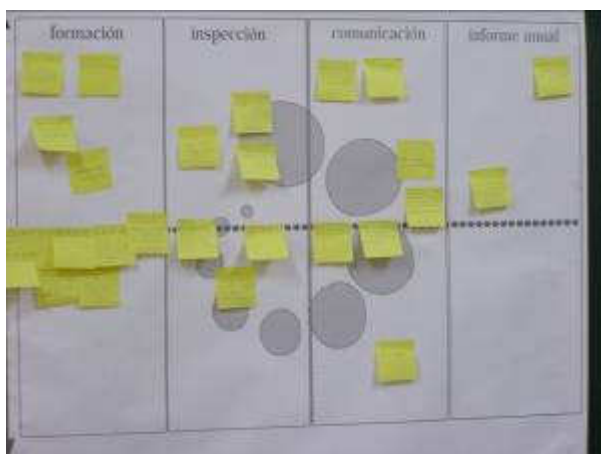
COMUNICACIÓN

- Fiestas o actividades que relacionen a los grupos
- Más información en web
- Usar otros medios (aparte del papel) para la difusión de resultados (web)
- Difundir a nivel nacional
- Foro o apartado de intercambio entre voluntarios

INFORME ANUAL

- Mayor repercusión en municipios y entidades
- Más repercusión
- Buscar otros medios para su difusión

4. PROPUESTA DE ORGANIZACIÓN REDES DE CUENCA



- ★ Se propone volver a juntarse después de la campaña de inspección de primavera. Sin concretar la fecha, se baraja la posibilidad de hacerlo coincidir con la romería fluvial.
- ★ Se apunta la necesidad de crear un "foro virtual" para estar en contacto. Mientras tanto, para permanecer en comunicación, se autoriza la difusión de los correos electrónicos personales:

Amanecer (Saja en Ruento) amanecerg@hotmail.com

Rocío (Saja en Ganzo) rociogomez@telefonica.net

María José (Saja en Ganzo) zenyatta@wanadoo.es

Ana (Canalejas-Saja en Uceda) diazpozueta@yahoo.es

Jandro (Argoza-Saja en Bárcena Mayor) avescantabricas@gmail.com

Eguiluz (Regato de las Anguilas-Costa Oeste, cerca de Lamadrid) posada@lacharola.com

Eustolia (Conchuga-Costa Oeste en Cobreces) ellanillo@gmail.com

Adrián, Carme, Andoni y Pilar (Cecejas-Saja en Ibio) escarabuzon@yahoo.es

Campo (Carcua-Saja en Villanueva de la Peña) campogrande@hotmail.com

Trini, José Luís y Alfonso (Saja en Mina Lápiz-Los Tojos) aceballos@cofcantabria.org
Tomás y Justo (Rey-Costa Oeste en Udías) justogm72@yahoo.es
Vero e Ilja (Nansa) asdenut@gmail.com

Juan Morán, voluntario del Escudo en San Vicente del Monte senderodelagua@yahoo.es
Jaime Diaz Villegas, voluntario en Monte Los Vados en Ucieda jaim_e_vz_25@hotmail.com
Jose López Carrasco, voluntario del Nansa en Herrerías jolocasan@yahoo.es
Iñaki, con dos tramos de río, uno como particular (Nansa entre Rozadio y Cosío) y otro en representación de la *Asociación para la Recuperación y Defensa del río Nansa y Afluentes* en el Vendul a su paso por Cosío recuperaciondelrionansa@gmail.com